

Protocollo Generale

N° 22229 del 26/03/2024 13:53

Movimento: Partenza

Tipo Documento:

Tramite: Posta certificata

Classificazione: 06/03

Oggetto: **COMUNE DI GALLARATE (VA) - TRASMISSIONE DEI DATI DIGITALI DEL PIANO DI GOVERNO DEL TERRITORIO E RICHIESTA DI PUBBLICAZIONE DELL'AVVISO DI APPROVAZIONE DEFINITIVA DEL PGT SUL BURL (L.R. N. 12/2005).**

Destinatari

Denominazione

Comune di Residenza

PROVINCIA DI VARESE

REGIONE LOMBARDIA - DIREZIONE GENERALE
TERRITORIO

Allegati

Q.tà	Tipo Allegato	Descrizione
1	Allegato	Allegato
1	Allegato	Allegato

INFORMAZIONI DI PROTOCOLLAZIONE

PROTOCOLLO N. 22229/2024 del 26/03/2024 13:53:21

CLASSIFICAZIONE 06/03

OGGETTO: COMUNE DI GALLARATE (VA) - TRASMISSIONE DEI DATI DIGITALI DEL PIANO DI GOVERNO DEL TERRITORIO E RICHIESTA DI PUBBLICAZIONE DELL'AVVISO DI APPROVAZIONE DEFINITIVA DEL PGT SUL BURL (L.R. N. 12/2005).

Con la presente si consegna copia analogica a stampa, tratta, ai sensi e per gli effetti di cui all'art. 3/bis, comma 4/bis ed all'art. 23 del D.Lgs 82/2005, dal documento informatico sottoscritto con firma digitale, predisposto e conservato presso l'Amministrazione in conformità al D.Lgs. 82/2005 (C.A.D.) identificato con HASH, indicato/i in calce, dell'atto in oggetto e dei suoi allegati.

Allegati:

- Mod. 1 - Rich. pubbl. BURL var. PGT procedura ordinaria.pdf.p7m

E600B1E844C1ECF648A116F0DCC1922CFDCBF3F7857E8A8E36BAE5BEF7C87AE457C473DAFA196E01FCF01
0FC01589E4E23DB16418FE17C4AEC4431400B613F49

- Mod. 1 - All. 2 _AVVISO.docx

613CB141BEFA9A9540D690E24ECFD3FDA2B092C6B79C2195E8FAAB63FBE5D48BABF60E78C8757E625BB1
FE469AD225D30F02B99BE35939BF39AD8B2C0182E484

- Mod. 1 - All. 1_Scheda di Sintesi.pdf

6CAFA75D33B07BAEEAB176802F7085D8674423A9389CD816693874B71334990D3743BDCC69DE6DEAFCF
7751D855E38DEC74128DCCDA2E11EB33D3BAB2C612163



Città di
GALLARATE

SETTORE PROGRAMMAZIONE TERRITORIALE, COMMERCIO,
ARTIGIANATO E ATTIVITA' CIMITERIALI
UFFICIO URBANISTICA

Gallarate, 26/03/2024

Spett. Provincia di Varese
Area Tecnica
Settore Territorio
Ufficio Sistema Informativo Territoriale
Piazza Libertà, 1
21100 VARESE
istituzionale@pec.provincia.va.it

e, p.c. Spett. Regione Lombardia
Direzione Generale Territorio e Sistemi Verdi
U.O. Parchi, Biodiversità e Sistema delle
conoscenze
Piazza Città di Lombardia, 1
20124 MILANO
territorio_sistemiverdi@pec.regione.lombardia.it

Oggetto: **Comune di GALLARATE (VA) - Trasmissione dei dati digitali del Piano di Governo del Territorio e richiesta di pubblicazione dell'avviso di approvazione definitiva del PGT sul BURL (l.r. n. 12/2005).**

Comune di GALLARATE Provincia di Varese

Richiesta relativa alla procedura di approvazione della:

- ☐ PGT completo (art. 13, l.r. 12/2005)
☒ Variante al PGT (art. 13, comma 13, l.r. 12/2005)
☐ Piano attuativo in variante al PGT (art. 14, comma 5, l.r. 12/2005)

Denominato/a:

Variante puntuale al Piano dei Servizi e al Piano delle Regole del vigente Piano di Governo del Territorio (PGT) per realizzazione sottopasso ciclopedonale tra la zona "Azalee" e plesso scolastico via Curtatone

Approvata con atto:

Tipo di provvedimento: Delibera del Consiglio Comunale n. 6 del 12/02/2024

Con la presente si comunica che si è provveduto:

1. a caricare la documentazione del PGT in formato digitale di cui sopra nell'applicativo regionale "Archivio Documentale dei PGT - PGTWEB" e nell'applicativo "Archivio Documentale della VAS - SIVAS", allo scopo di contribuire alla realizzazione del Sistema Informativo Territoriale Integrato, ai sensi della l.r. 12/2005.
2. a trasmettere in via telematica l'avviso di approvazione definitiva del piano di cui sopra in formato digitale da pubblicare sul BURL.

Si dichiara, nella consapevolezza delle sanzioni penali previste dall'art. 76 del d.P.R. 28 dicembre 2000, n. 445, che gli atti del PGT trasmessi in forma digitale sono conformi agli originali approvati dal Consiglio Comunale e depositati agli atti presso la Segreteria Comunale.

Si chiede di procedere alla pubblicazione dell'avviso di approvazione definitiva sul BURL e si prende atto che la pubblicazione potrà avvenire solo a seguito di una verifica in ordine ai disposti di cui all'art. 13, comma 11, della l.r. 12/2005.

Allegati:

1. Scheda di Sintesi;
2. Avviso per la pubblicazione sul BURL.

Il Dirigente
Arch. Marta Cundari
(sottoscritto digitalmente ai sensi
dell'art. 21 D.Lgs. n. 82/2005 e s.m.i.)

Referente tecnico comunale: Arch. Angelo Romeo, Tel. 0331 745211, angeloromeo@comune.gallarate.va.it

Recapito telematico comunale: protocollo@pec.comune.gallarate.va.it

Comune di Gallarate

Via Verdi, 2- 21013 Gallarate (Va)
www.comune.gallarate.va.it
protocollo@pec.comune.gallarate.va.it
C.F./P.Iva 00560180127

ALLEGATO 2 - AVVISO PER LA PUBBLICAZIONE SUL BOLLETTINO UFFICIALE DI REGIONE LOMBARDIA

Oggetto: **Comune di Gallarate (Provincia di Varese)**
Avviso di approvazione definitiva e deposito degli atti costituenti la variante puntuale al Piano dei Servizi e al Piano delle Regole del vigente Piano di Governo del Territorio (PGT) per realizzazione sottopasso ciclopedonale tra la zona "Azalee" e plesso scolastico via Curtatone

Ai sensi e per gli effetti dell'art. 13, comma 11 della l.r. 11 marzo 2005, n. 12 e successive modificazioni e integrazioni si avvisa che:

- con delibera di Consiglio Comunale n. 6 del 12/02/2024 è stata definitivamente approvata la variante al Piano di Governo del Territorio in oggetto;
- gli atti costituenti la variante al Piano di Governo del Territorio sono depositati presso la segreteria comunale per consentire la libera visione a chiunque ne abbia interesse;
- gli atti assumono efficacia dalla data della presente pubblicazione, fatta salva l'immediata prevalenza, ai sensi di legge, delle previsioni del Piano Territoriale di Coordinamento Provinciale e del Piano Territoriale Regionale.



f.to Il Dirigente
Arch. Marta Cundari

ALLEGATO 1 - SCHEDA DI SINTESI (da compilarsi solo in caso di variante al PGT)

<p>La variante riguarda i seguenti atti del PGT:</p> <ul style="list-style-type: none"><input type="checkbox"/> Documento di Piano<input checked="" type="checkbox"/> Piano delle Regole<input checked="" type="checkbox"/> Piano dei Servizi<input type="checkbox"/> Componente geologica	<p>La variante, <u>pur non interessandoli in maniera diretta</u>, comporta un adeguamento anche ai documenti dei seguenti atti del PGT:</p> <ul style="list-style-type: none"><input type="checkbox"/> Documento di Piano<input type="checkbox"/> Piano delle Regole<input type="checkbox"/> Piano dei Servizi<input type="checkbox"/> Componente geologica
<p>Elenco dei documenti che hanno subito modifiche a seguito della variante (<i>nota bene: andranno comunque consegnati¹ tutti gli atti costituenti il piano o il fascicolo di piano variato, l'elenco sotto riportato è funzionale alla velocizzazione dell'istruttoria della pratica</i>):</p> <ul style="list-style-type: none">• RT1.6 - Ambiti territoriali omogenei• ST10.7 - Previsione del piano dei servizi• ST12.1 - Itinerari ciclabili <p>.....</p> <p>.....</p> <p>.....</p>	


<p>Non è stato richiesto il parere a Provincia, di cui all'art. 13, comma 5, della L.R. 11/03/2005, n. 12 in quanto, al punto 5 del parere reso in sede di procedimento VAS, la Provincia stessa - stante la modesta entità della variante in essere - ha specificato quanto segue:</p> <p><i>"In relazione al procedimento in corso, si segnala che la Variante - non introducendo modifiche al Piano delle Regole ricadenti nella fattispecie di cui all'art. 15, c. 5, LR n. 12/2005 o al quadro previsionale e strategico del Documento di Piano - non è soggetta a valutazione di compatibilità con il PTCP, ... di conseguenza la Variante non sarà valutata nemmeno rispetto alla coerenza con i criteri del PTR per l'attuazione della politica di riduzione del consumo di suolo (approvati dal Consiglio Regionale con deliberazione n. 411 del 19/12/2018)".</i></p>

¹ Per consegna degli atti deve intendersi il caricamento della documentazione digitale di piano nell'applicativo PGTWEB.


**Protocollo Generale n° 22229 del 26/03/2024 13:53:21** 


PARTENZA
Protocollo (32563340 - REDAZIONE)

Unità: PROGRAMMAZIONE TERRITORIALE, COMMERCIO, ARTIGIANATO E ATTIVITÀ
Protocollatore: COLOMBO GIACOMO

Tipo Documento: 


Riservato: ☐ SI ☒ NO


* Oggetto:  COMUNE DI GALLARATE (VA) - TRASMISSIONE DEI DATI DIGITALI DEL PIANO DI GOVERNO DEL TERRITORIO E RICHIESTA DI PUBBLICAZIONE DELL'AVVISO DI APPROVAZIONE DEFINITIVA DEL PGT SUL BURL (L.R. N. 12/2005).


Doc. Principale:  [Mod. 1 - Rich. pubbl. BURL var. PGT procedura ordinaria.pdf.p7m](#)


Tramite: PEC - Posta certificata


Classificazione: 06/03 - EDILIZIA PRIVATA


Fascicolo: 


Ufficio Esibente: URBANISTICA, EDILIZIA ED ESPROPRI 


Precedente: Anno Numero Protocollo Generale 



Corrispondenti


Allegati



Riferimenti



Invio Pec


Note


Storico

Invio Pec

 **Dettagli PEC**

 **Mail Inviato**

1 / 1


(Rif: 2024/22229 PROT) COMUNE DI GALLARATE (VA) - TRASMISSIONE DEI DATI DIGITALI DEL PIANO DI GOVERNO DEL TERRITORIO E RICHIESTA DI PUBBLICAZIONE DELL'AVVISO DI APPROVAZIONE DEFINITIVA DEL PGT SUL BURL (L.R. N. 12/2005).
Inoltrato a casella per invio - Spedito da COLOMBO GIACOMO il 26/03/2024 13:54:39




Registrata accettazione ☒

Registrata non accettazione ☐

Data 26/03/2024 13:54:39

Denominazione	Email	Conoscenza	Consegna	Mancata Consegna	Conferma Ricevi	Notifica Eccezioni
PROVINCIA DI VARESE	ISTITUZIONALE@PEC.PROVINCIA.VA.I		Sì il 26/03/2024 13:54:40	No	Sì	No
REGIONE LOMBARDIA - DIREZIONE GENERALE TERRITORIO	TERRITORIO_SISTEMIVERDI@PEC.RE		Sì il 26/03/2024 13:54:41	No	No	No

Funzionalità... 

 Salva  Pubblica all'Albo  Chiudi