

DICHIARAZIONE SOSTITUTIVA DELL'ATTO DI NOTORIETA'
(Art. 47 D.P.R. 28 dicembre 2000, n. 445)

SEZIONE A - PARTE GENERALE

Il sottoscritto Dott. Geol. Enrico Baroffio, iscritto all'Ordine dei Geologi della Regione Lombardia n 1662 AP,
incaricato da Comune di Gallarate con contratto a Errevia S. r. l. con Determina Dirigenziale n. 67
del 02.02.2022

☒ di redigere uno studio geologico parziale a supporto di variante urbanistica relativo
all'ambito per la realizzazione di un tratto di pista ciclopedonale e relativo sottopasso tra la
zona denominata "Azalee" e il nuovo plesso scolastico di via Curtatone;

**consapevole che in caso di dichiarazione mendace sarà punito ai sensi del Codice Penale
secondo quanto prescritto dall'art. 76 del succitato D.P.R. 445/2000 e che, inoltre,
qualora dal controllo effettuato emerga la non veridicità del contenuto di taluna delle
dichiarazioni rese, decadrà dai benefici conseguenti al provvedimento eventualmente
emanato sulla base della dichiarazione non veritiera (art. 75 D.P.R. 445/2000);**

DICHIARA

☒ di aver consultato ed utilizzato come riferimento i dati e gli studi riportati nell'Allegato 1 ai
Criteri ed indirizzi per la redazione della componente geologica, idrogeologica e sismica del
Piano di Governo del Territorio, in attuazione dell'art. 57 della l.r. 11 marzo 2005, n. 12;

SEZIONE B - PARTE RELATIVA ALL'ATTUAZIONE DELLA PIANIFICAZIONE DI BACINO

DICHIARA INOLTRE

che la componente geologica/studio di approfondimento:

- ☒ non contiene proposte di aggiornamento alla cartografia del PAI e PGRA;
- ☒ recepisce la delimitazione delle aree allagabili contenuta nelle mappe del PGRA senza
proporre modifiche;

SEZIONE C - CONGRUITÀ TRA LE PREVISIONI DELLA VARIANTE E I CONTENUTI DELLA
COMPONENTE GEOLOGICA E DELLA PIANIFICAZIONE DI BACINO

Il sottoscritto Dott. Geol. Enrico Baroffio, iscritto all'Ordine dei Geologi della Regione Lombardia n 1662 AP,
incaricato da Comune di Gallarate con contratto a Errevia S. r. l. con Determina
Dirigenziale n. 67 del 02.02.2022

☒ di redigere uno studio geologico parziale a supporto di variante urbanistica alla realizzazione di
un tratto di pista ciclopedonale e relativo sottopasso tra la zona denominata "Azalee" e il nuovo
plesso scolastico di via Curtatone;

La/il sottoscritta/o (dall'autore del progetto urbanistico o dal responsabile dell'ufficio comunale
competente)

nata/o ail
iscritto all'Ordine..... n.

- ☐ incaricato/i dal Comune di di predisporre gli atti relativi alla variante n..... al PGT, adot-
tata con D.C.C. n. del.....
- oppure
- ☐ responsabile della struttura comunale competente per la pianificazione urbanistica.

ASSEVERA
(per **tutte** le varianti al P.G.T.)

Per la Variante al P.G.T. adottata con d.c.c. n. _____ del _____
Avente per oggetto: _____

- ☒ la congruità tra i contenuti della variante e i contenuti (classificazioni e norme) della componente geologica del Piano di Governo del Territorio;
- ☒ la congruità tra i contenuti della variante e i contenuti (classificazioni e norme) derivanti dal PGRA, dalla variante normativa al PAI e dalle disposizioni regionali conseguenti.

Di seguito tabella di raffronto tra le previsioni della variante, la carta di fattibilità geologica del PGT e la cartografia PAI e PGRA

Piano dei Servizi	Piano delle Regole
Tav ST10.5 (Previsioni del Piano dei Servizi) Tav. ST12 (Itinerari ciclabili)	Tav RT1.5 (Ambiti territoriali omogenei)

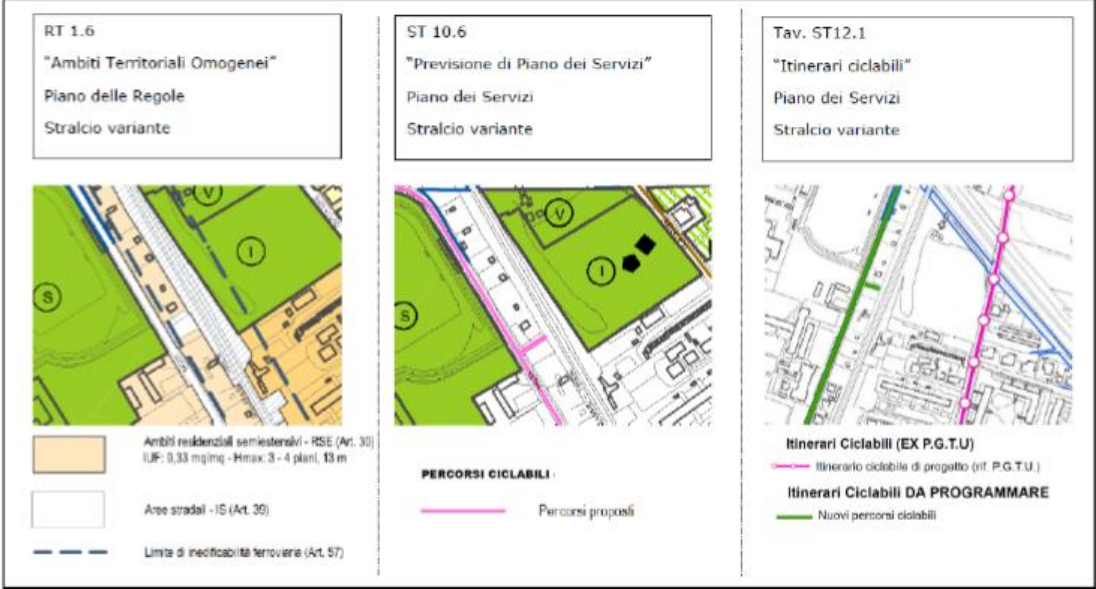
Intervento	PGT vigente
Lavori di realizzazione di un tratto Sottopasso ciclopeditonale tra la zona Azalee e il nuovo Plesso scolastico di Via Curtatone	Ambiti Residenziali semiestensivi - RSE (art. 30, NTA, PdR)

ESTRATTI PIANO DI GOVERNO DEL TERRITORIO - VIGENTE

<div>RT 1.5</div> <div>"Ambiti Territoriali Omogenei"</div> <div>Piano delle Regole</div> <div>Stralcio variante</div> <div></div> <div><div>Ambiti residenziali semiestensivi - RSE (Art. 30)</div><div>IUF: 0,33 mq/mq - Hmax: 3 - 4 piani, 13 m</div><div>Aree stradali - IS (Art. 39)</div><div>Limite di ineditività ferroviaria (Art. 57)</div></div>	<div>ST 10.5</div> <div>"Previsione di Piano dei Servizi"</div> <div>Piano dei Servizi</div> <div>Stralcio variante</div> <div></div> <div><div>PERCORSI CICLABILI</div><div>Percorsi proposti</div></div>	<div>Tav. ST12</div> <div>"Itinerari ciclabili"</div> <div>Piano dei Servizi</div> <div>Stralcio variante</div> <div></div> <div><div>Itinerari Ciclabili (EX P.G.T.U)</div><div>Itinerario ciclabile di progetto (rif. P.G.T.U.)</div><div>Itinerari Ciclabili DA PROGRAMMARE</div><div>Nuovi percorsi ciclabili</div></div>
---	--	---

Intervento	PGT variato
Lavori di realizzazione di un tratto Sottopasso ciclopedonale tra la zona Azalee e il nuovo Plesso scolastico di Via Curtatone	Aree Stradali - IS e Aree per impianti ferroviari - IF (art. 39, NTA, PdR)

ESTRATTI PIANO DI GOVERNO DEL TERRITORIO - VARIATO



Direttiva Alluvioni 2007/60/CE - Revisione 2022

Pericolosità

Pericolosità RP scenario frequente - H



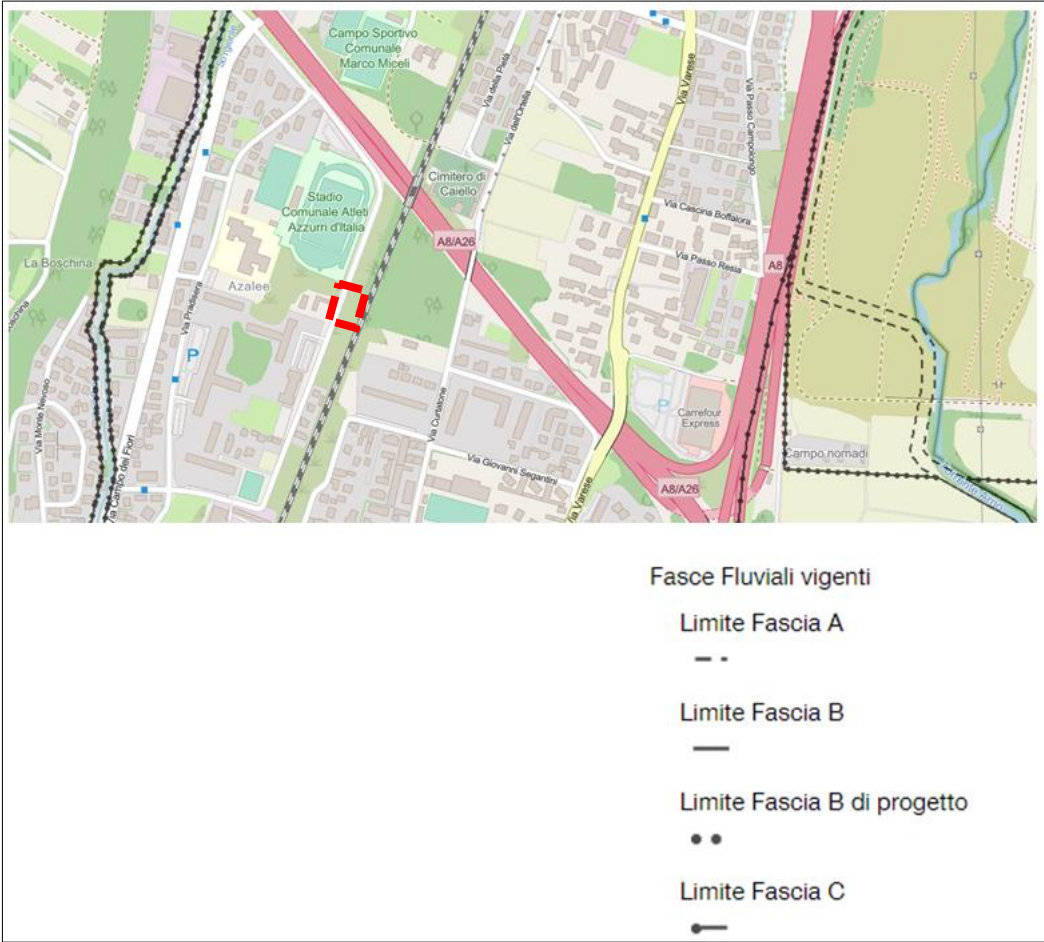
Pericolosità RP scenario poco frequente - M



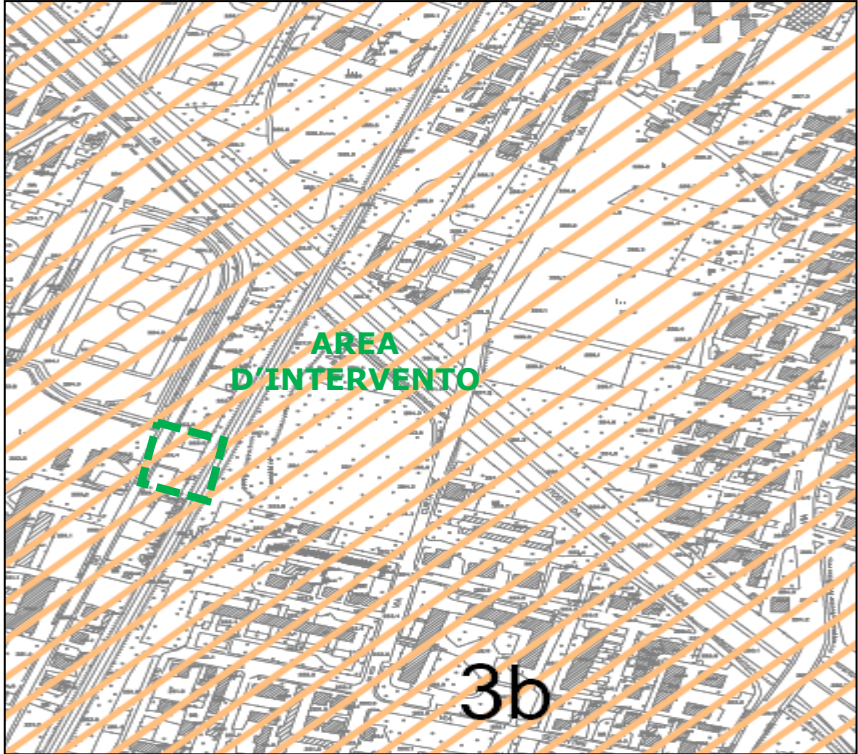
Pericolosità RP scenario raro - L




Estratto della cartografia online Direttiva Europea 2007/60/CE (aggiornamento 2022).



Estratto PAI vigente.



CLASSI DI FATTIBILITA' GEOLOGICA D.G.R n. 8/7374/08		PRINCIPALI CARATTERISTICHE	APPROFONDIMENTI ED INDAGINI NECESSARIE	INTERVENTI DA PREVEDERE
	Classe 3b	aree pianeggianti non interessate da fenomeni geologici e geomorfologici attivi, costituite da terreni granulari, da mediamente addensati ad addensati caratterizzate da elevata vulnerabilità della falda superficiale	IGT	SUB
	Aree a vulnerabilità elevata		SFS	SPP
			IDR	CO
				DR

APPROFONDIMENTI ED INDAGINI MINIME NECESSARIE A SUPPORTO DELLA PROGETTAZIONE	
IGT	indagine geognostica-geotecnica commisurata alla tipologia e all'entità delle opere in ottemperanza al D.M. 14/01/2008
IDR	Indagine idrogeologica per la valutazione della permeabilità dei terreni e/o del livello della prima falda
SFS	valutazione di stabilità dei fronti di scavo in ottemperanza al D.M. 14/01/2008
SVE	valutazione di stabilità dei versanti in ottemperanza al D.M. 14/01/2008
SCI	studio di compatibilità idraulica nei riguardi delle condizioni locali di rischio di esondazione

INTERVENTI DA PREVEDERE IN FASE PROGETTUALE	
RE	opere di regimazione e smaltimento delle acque superficiali e meteoriche
CO	collettamento, allontanamento o trattamento delle acque reflue in fognatura, in conformità ai R.R. n.3 e n.4 del 24/03/06
DE	misure ed accorgimenti per la difesa dei beni e delle strutture, come indicati nell'Allegato 4 della D.G.R. n.8/7374/08
DS	opere per la difesa del suolo e la stabilizzazione dei versanti interessati
DR	opere per il drenaggio delle acque sotterranee che si potrebbero rinvenire a debole profondità e che potrebbero interferire con le fondazioni e i vani interrati
SUB	smaltimento delle acque meteoriche negli strati superficiali del suolo tramite subirrigazione
SPP	separazione e collettamento in fognatura delle acque meteoriche provenienti da superfici impermeabili >=500mq

PGT di Gallarate Tav. 12.4 “Carta di Fattibilità delle azioni di piano su base CTR” redatta a scala 1:10.000 (Rev. luglio 2010).

Dichiara infine di essere informato che i dati personali raccolti saranno trattati, anche con strumenti informatici, nel rispetto delle previsioni contenute nel Decreto Legislativo 30 giugno 2003, n. 196 "Codice in materia di protezione dei dati personali" e nell'art. 13 del Regolamento (UE) 2016/679 del Parlamento europeo e del Consiglio (GDPR 2016/679).

(luogo, data)

Il Dichiarante
autore della componente geologica
e/o degli studi di approfondimento

Trezzano sul Naviglio, 13/9/2023

L'estensore del progetto urbanistico/il responsabile
dell'ufficio comunale competente

.....

Ai sensi dell'art. 38, comma 3, del D.P.R. 445 del 28 dicembre 2000, così come modificato dall'art. 47 del d. lgs. 235 del 2010, si allega copia fotostatica non autenticata di documento di identità del sottoscrittore.

Esente da imposta di bollo ai sensi dell'art. 37 del D.P.R. 445/2000.