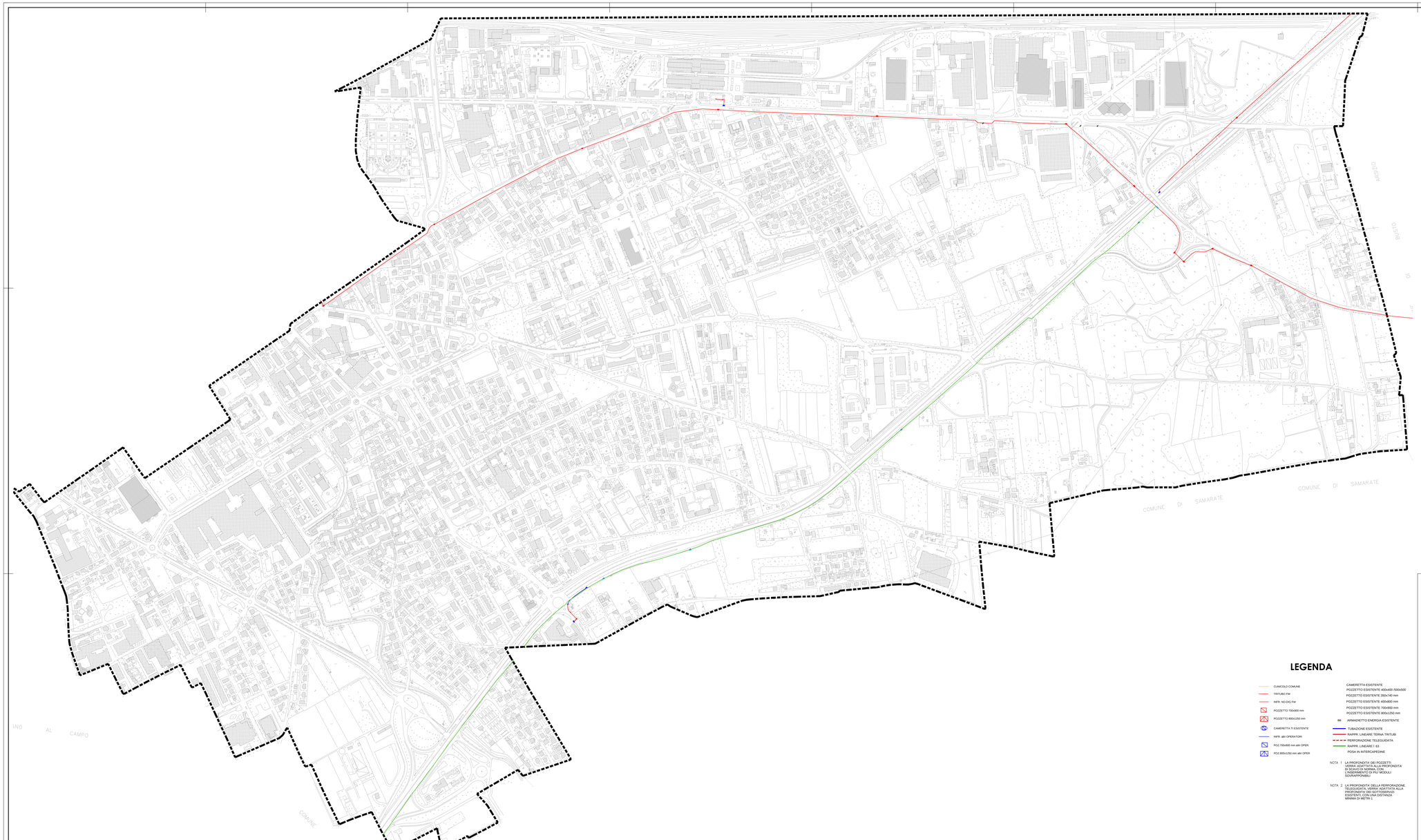


## SEZIONE TIPO 1
SCAVO CIELO APERTO
SU ATTRAVERSAMENTO
SCALA 1:20

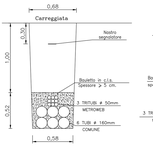


## SEZIONE TIPO 2
SCAVO CIELO APERTO
SU MARCIAPIEDE
scala 1 : 20

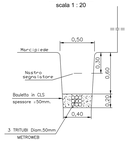


## SEZIONE TIPO 3
SCAVO CIELO APERTO
SU ATTRAVERSAMENTO
scala 1 : 20

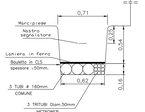


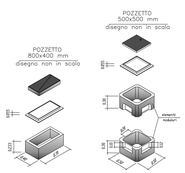


TRITUBO PEn 50 mm.
scala 1 : 2
(quote in mm.)

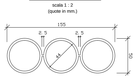





## LEGENDA

- CUNICOLO COMUNE
- TRITUBO FW
- INFR. MO-DIG FW
- POZZETTO 700x900 mm
- POZZETTO 800x1250 mm
- CAMERETTA TI ESISTENTE
- INFR. ABI OPERATORI
- POZ.700x900 mm ABI OPER.
- POZ.800x1250 mm ABI OPER.
- CAMERETTA ESISTENTE
- POZZETTO ESISTENTE 400x400 /500x500
- POZZETTO ESISTENTE 350x740 mm
- POZZETTO ESISTENTE 400x800 mm
- POZZETTO ESISTENTE 700x900 mm
- POZZETTO ESISTENTE 800x1250 mm
- ARMADIETTO ENERGIA ESISTENTE
- TUBAZIONE ESISTENTE
- RAPPR. LINEARE TERNA TRITUBI
- PERFORAZIONE TELEGUIDATA
- RAPPR. LINEARE T 63
- FOSA IN INTERCAPEDINE

NOTA 1 LA PROFONDITA' DEI POZZETTI VERRA' ADATTATA ALLA PROFONDITA' DEI SOTTOSERVIZI CON L'INSERIMENTO DI FIU' MODULI SOVRAPPONIBILI

NOTA 2 LA PROFONDITA' DELLA PERFORAZIONE VERRA' ADATTATA ALLA PROFONDITA' DEI SOTTOSERVIZI ESISTENTI, CON UNA DISTANZA MINIMA DI METRI 1

**Comune di GALLARATE**
Provincia di VARESE

Settore Lavori Pubblici - Ufficio Strade e Fognature

# PUGSS - Piano Urbano Generale Servizi Sottosuolo

**REFERENTI NORMATIVI**

**Direttiva 1/1/99** *"Modalità di realizzazione nel sottosuolo degli impianti tecnologici"* cui si riferisce il D.Lgs n.164/2000 *"Attuazione della direttiva 98/30/CE recante norme comuni per il mercato interno del gas naturale"* cioè il *"Decreto Letta"* che pone *"gli servizi di interesse economico generale. Norme in materia di gestione dei rifiuti, di utilizzo dei sottosuoli e di reti elettriche"* cioè:

**R.R. Lombardia n. 3/2000** *"Criteri guida per la redazione del PUGSS comunale, in attuazione dell'art. 37 lc. 1, lettera a), della L.R. 12/2005, n. 26 ;s.m.i.s.*

**L.R. Lombardia n. 12/2005:** *"Legge per il governo del territorio"* cui si *il PUGSS è parte integrante del Piano dei Servizi nell'ambito del redazionale del Piano di Governo del Territorio (PGT)*

**R.R. Lombardia n. 6/2010** *"Criteri guida per la redazione dei piani urbani generali dei servizi nel sottosuolo (PUGSS) e criteri per la redazione dei regolamenti per la realizzazione delle infrastrutture" ai sensi della L.R. del 12 dicembre 2003, n. 26, art. 37, comma 1, left. b) e d), art. 38 e ptt. 63 e seguenti.*

I PROGETTISTI:

Arch. BORDOGNA Adelio: _____

Geom. VERNOCCHI Alessandro: _____

Geom. AGUIARI Umberto: _____

## Tavola 5 - Arnate/Madonna in Campagna

**Rete Sottoservizi: 5.d) - RETE METROWEB/FASTWEB - Fibra ottica**

Data: **Marzo 2010**

Scala: 1:2.000

Adozione: Deliberazione di C.C. n. _____ del _____

Approvazione: Deliberazione di C.C. n. _____ del _____

Pubblicazione: B.U.R.L. Supplemento Straordinario n. _____ del _____

Identificazione Circoscrizione