











LEGENDA

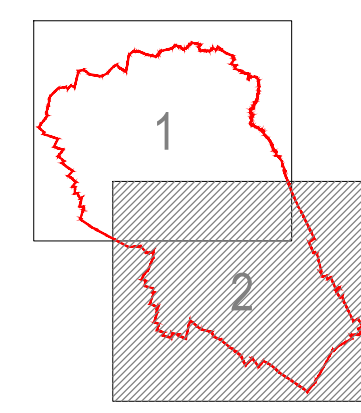
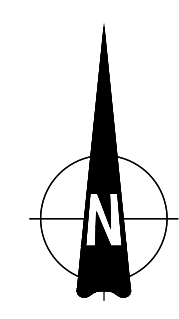
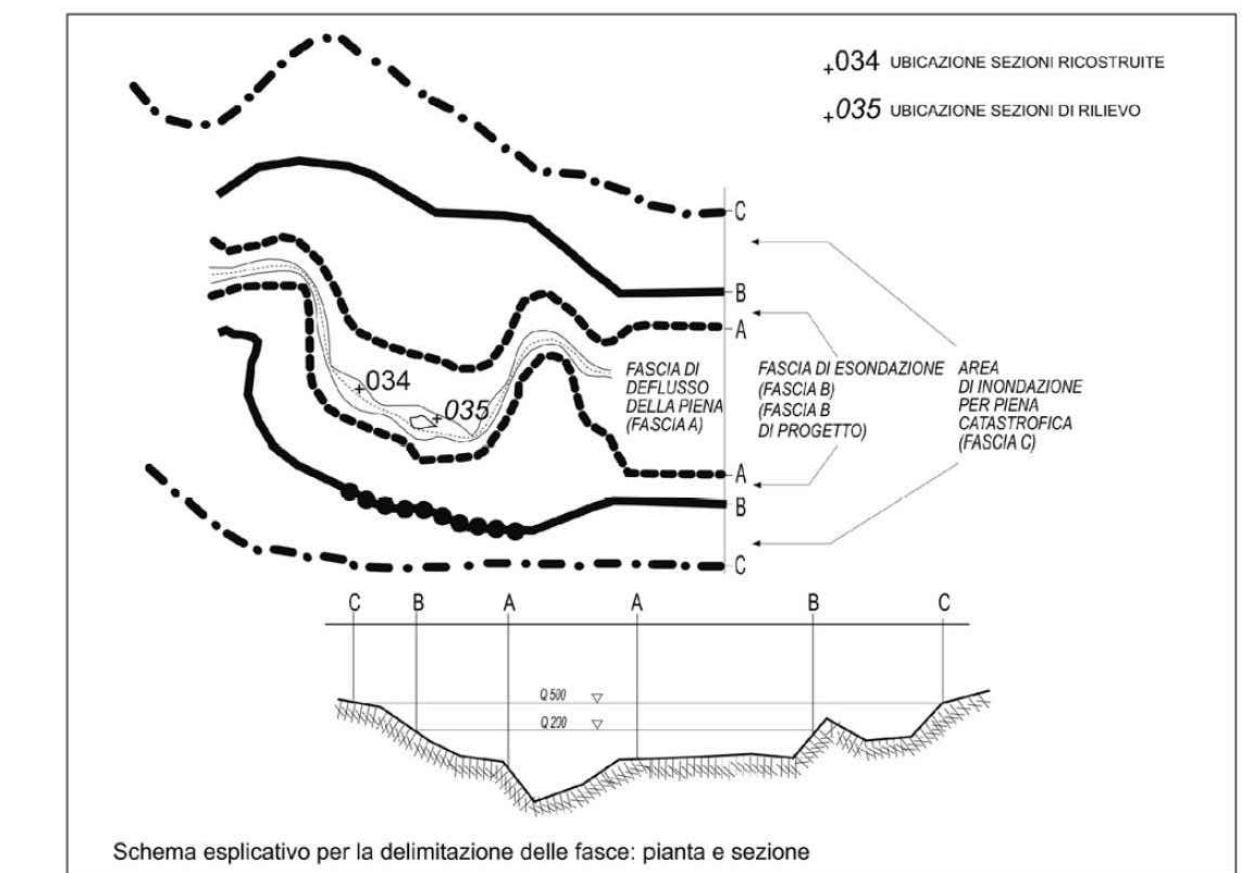
-  Confine comunale
-  Reticolo idrico principale individuato in base alla D.G.R. 7/13950
-  Reticolo idrico minore individuato in base alla D.G.R. 7/13950 secondo la definizione del regolamento di attuazione della L. 36/94

CLASSI DI PERICOLOSITA' IDRAULICA COME INDIVIDUATE NELLO STUDIO
DI ADEGUAMENTO DEL PIANO REGOLATORE GENERALE AL P.A.I. PIANO
STRALCIO PER L'ASSETTO IDROLOGICO LEGGE 18 MAGGIO 1989, n.183,
art.17, COMMA 6 TER DEL SETTEMBRE 2003

-  ÚĠĤÚ^!ā [• āēĀ ^āāĀ

PIANO STRALCIO PER L'ASSETTO IDROGEOLOGICO (PAI)

- 
 Limite (*) tra la fascia A e la fascia B
 (art.29 NdA PAI)
- 
 Limite (*) tra la fascia B e la fascia C
 (art.30 NdA PAI)
- 
 Limite (*) esterno della fascia C
 (art.31 NdA PAI)
- 
 Limite (*) di progetto tra la fascia B e la fascia C
 (art.31 NdA PAI)

[illegible]

GLI ESTENSORI

(dott. geol. Luciano Baratti)

Luciano Basso
(dott. ing. Caterina Aliotti)

Catrina Rivera:

(dott. ing. Roberto Keffer)

MWH S.p.A.

UN DIRETTORE TECNICO
(dott. ing. Roberto Keffer)

Robert E. Hoff

NORD MILANO CONSULT s.r.l.
IL DIRETTORE TECNICO

(dott. ing. Attilio Savi)

€	data	revisione			disegnato			controllato		approvato
commessa	45501843		data		disegnato AAG controllato SBO approvato BAR			scata		1:5.000
diseño n.	39021		DICEMBRE 2006							



COMUNE DI GALLARATE
Provincia di Varese

8

oggetto	STUDIO DELLA COMPONENTE GEOLOGICA, IDROGEOLOGICA E SISMICA DEL P.G.T. Revisione generale luglio 2010
---------	--

titolo	Carta degli elementi idrografici e idraulici - Tav.2
--------	--