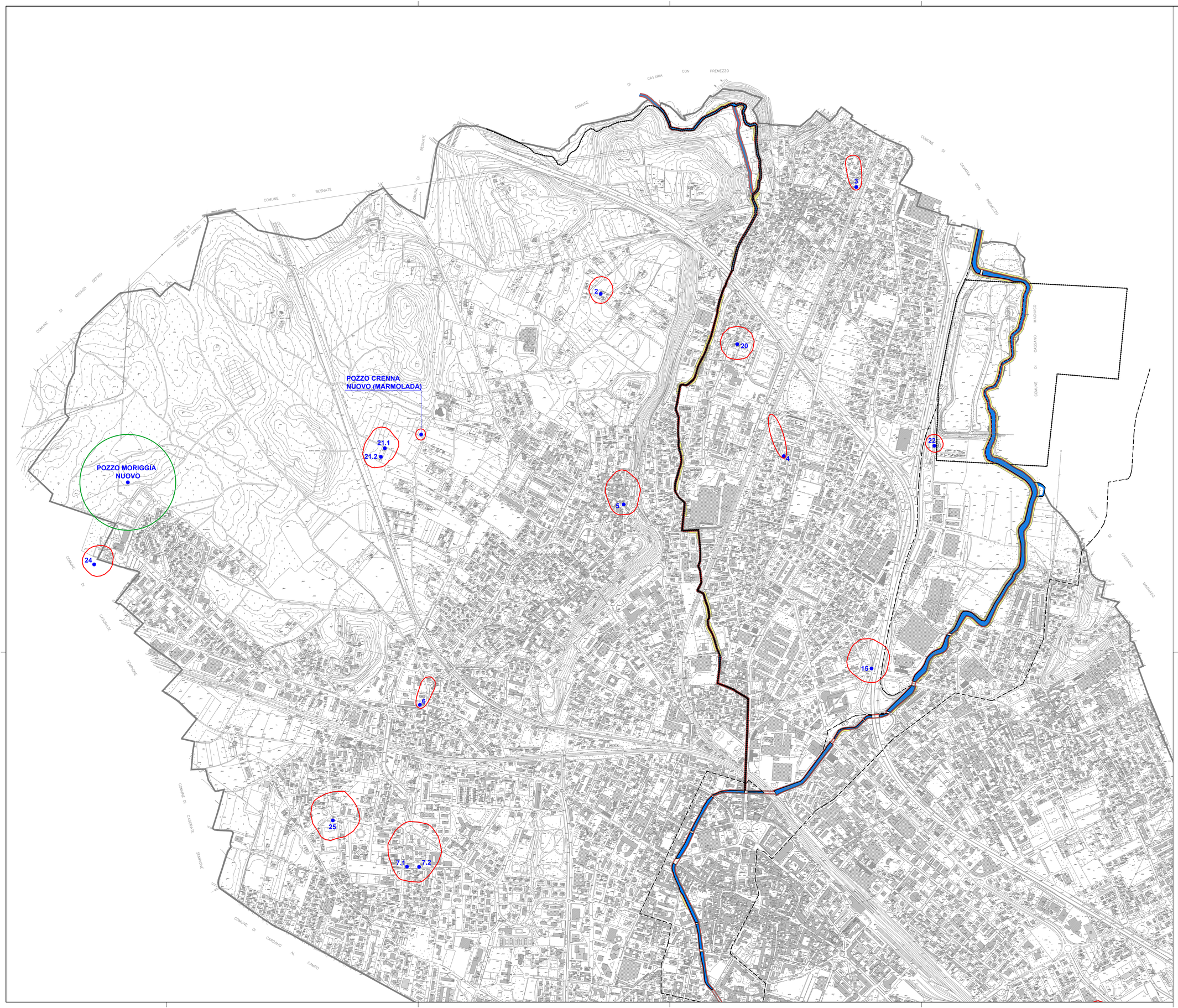

LEGENDA

Confine comunale

Corsi d'acqua

AREE DI SALVAGUARDIA DELLE CAPTAZIONI AD USO IDROPOTABILE

Pozzi ad uso idropotabile - numero identificativo e zona di tutela assoluta (art.94 D.Lgs.152/06)

2	Boschina	10.2	Officina AMSC 2	21.1	Monte San Martino 1
3	Prealpi (Caiello)	10.3	Officina AMSC 3	21.2	Monte san Martino 2
4	Curtatone	10.4	Officina AMSC 4	22	Lazzaretto
5	Cardoletti	11	Campaccio (Via Perugia)	23.1	Bellora ex 9
6	Alberto da Giussano	12	Madonna in Campagna	23.2	Bellora ex 10
7.1	Ronchi 1	15	Piazza IV Novembre	24	Moriggia (Casorate S.)
7.2	Ronchi 2	16	Via Aleardi	25	Aosta
9	Alberone	18	Bronzetti		
10.1	Officina AMSC 1	20	Pradisera		

Zona di rispetto dei pozzi definita con criterio geometrico (art.94 D.Lgs.152/06)

Zona di rispetto dei pozzi approvata definita con criterio temporale (t = 60 gg, D.G.R. 15137/96)

VINCOLI DI POLIZIA IDRAULICA

Studio di individuazione del reticolo idrico minore ai sensi dell'art. 3, comma 114 L.R. 1/2000 approvato dalla Regione Lombardia - Sede Territoriale di Varese con nota prot.n. AD15/200/0005343 del 28/08/2007

Fascia di tutela assoluta
(4m a partire dal ciglio di sponda o dal piede esterno degli argini)

Fascia di tutela e di rispetto
(esterna alla fascia di tutela assoluta - 10m a partire dal ciglio di sponda o dal piede esterno degli argini dove individuata)

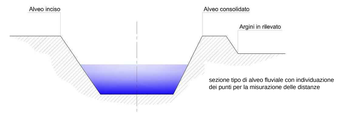

PIANO STRALCIO PER L'ASSETTO IDROGEOLOGICO (PAI)

Limite (*) tra la fascia A e la fascia B (art.29 NdA PAI)

Limite (*) tra la fascia B e la fascia C (art.30 NdA PAI)

Limite (*) esterno della fascia C (art.31 NdA PAI)

Limite (*) di progetto tra la fascia B e la fascia C (art.31 NdA PAI)

(*) il limite individuato dal bordo interno del graficismo

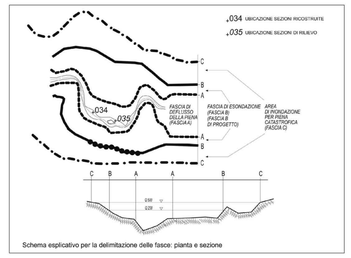

Schema esplicativo per la delimitazione delle fasce: pianta e sezione

GLI ESTENSORI

(dott. geol. Luciano Baratti)

(dott. ing. Caterina Aliverti)

(dott. ing. Roberto Keffer)

MWH S.p.A.
UN DIRETTORE TECNICO
(dott. ing. Roberto Keffer)

NORD MILANO CONSULT s.r.l.
IL DIRETTORE TECNICO
(dott. ing. Attilio Savi)

n.A	data	revisione	disegnato	controllato	approvato
2	gen. 2011	Agg. giusta "verifica tecnica di compatibilità con il PTCP" Provincia di Varese del 07/01/2011	AAG	SBO - PMA	SBO - PMA

commessa 45501643
disegno n. 39024
data DICEMBRE 2006
disegnato AAG
controllato SBO - PMA
approvato BAR
scala 1:5.000

committente

COMUNE DI GALLARATE
Provincia di Varese

tavola n.A 10.1

oggetto

STUDIO DELLA COMPONENTE GEOLOGICA, IDROGEOLOGICA E SISMICA DEL P.G.T.

Revisione generale luglio 2010

titolo

Carta dei vincoli - Tav.1

STUDIO GEOTECNICO
DOTT. LUCIANO BARATTI
Via Staurenghi, 24
21100 - Varese
tel-fax: 0332/234651
e-mail: studiobaratti@tin.it

NORD MILANO CONSULT s.r.l.
Società di Ingegneria
Via Bruno Ramorndi, 5
21052 - Busto Arsizio
tel: 0331/636702 - fax 0331/636713
e-mail: segreteria@nordmil.com

MWH S.p.A.
Centro Direzionale Milano 2
Palazzo Canova
20090 - Segrate (MI)
tel: 02/210841 - fax 02/26924275
e-mail: mwh.italia@it.mwhglobal.com