PIANO INTERRATO -2

- Sup. AUTORIMESSA
- DEPOSITI RESIDENZIALE LOCALI TECNICI
- SCALE E PASSAGGI COPERTI COMUNI

CALCOLO SUP. A PARCHEGGIO

P INTERRATO -2

	2,30	x	35,01				=	40,26	mq
	2,00								
(	42,09	+	41,24	)	x	35,00	=	1458,28	mq
	2								
	6,82	x	5,90				=	40,24	mq
	11,43	x	3,11		x	2	=	71,09	mq a dedurre
								1467,68	**mq**

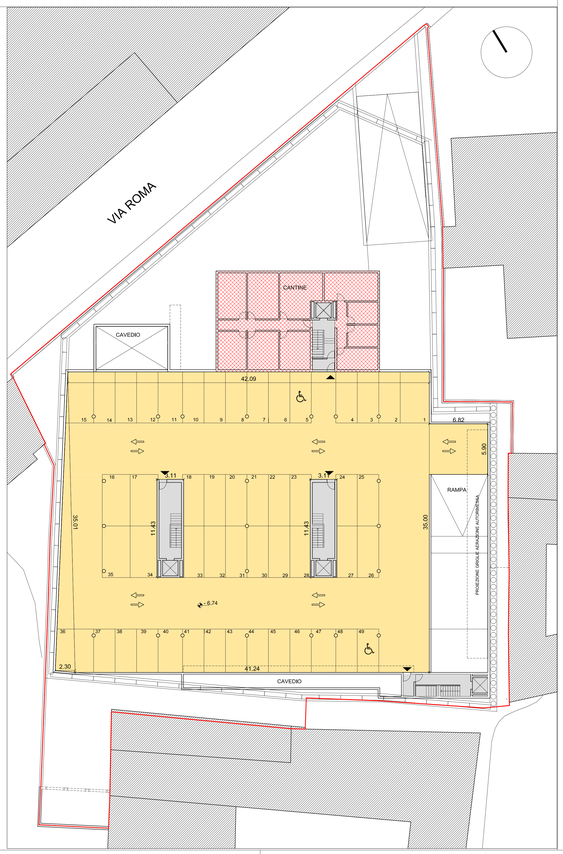

PIANO INTERRATO -1

- PASSAGGIO CARRABILE ASSERVITO AD USO PUBBLICO
- Sup.AUTORIMESSA
- DEPOSITI RESIDENZIALE LOCALI TECNICI
- SCALE E PASSAGGI COPERTI COMUNI
- 20 PARCHEGGI ASSERVITI AD USO PUBBLICO

CALCOLO SUP. A PARCHEGGIO

P INTERRATO -1

	2,30	x	35,01				=	40,26	mq
	2,00								
(	42,09	+	41,24	)	x	35,00	=	1458,28	mq
	2								
	0,20	x	5,05				=	1,01	mq
	6,62	x	23,05				=	152,59	mq
	12,20	x	1,34				=	16,35	mq
(	12,2	+	13,08	)	x	7,05	=	89,11	mq
	2								
	11,43	x	3,11		x	2	=	71,09	mq a dedurre
								1686,50	**mq**

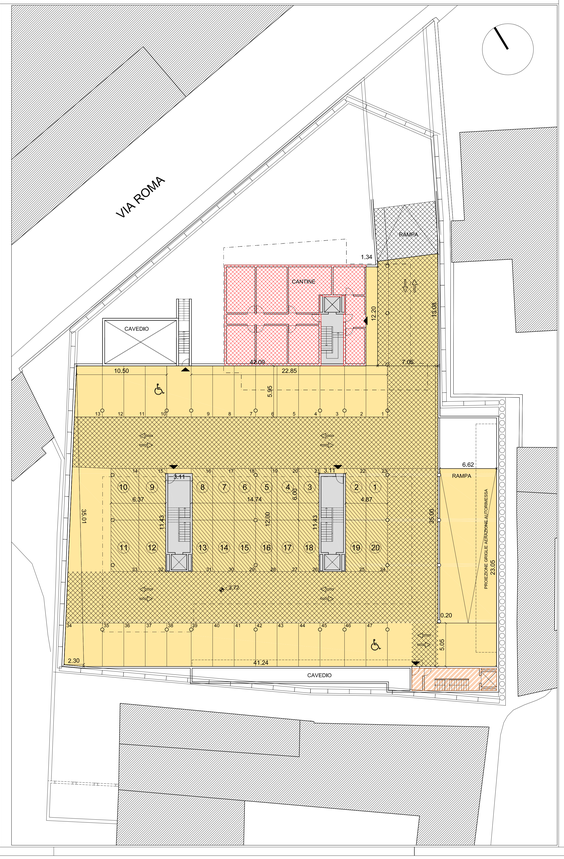

CALCOLO SLP

PIANO TERRA TERZIARIO							PIANO TERRA RESIDENZA						
4,96	x	6,46		=	32,04	mq	15,24	x	6,68		=	101,80	mq
2,12	x	7,01		=	14,86	mq	14,98	x	1,90		=	28,46	mq
0,10	x	1,10		=	0,11	mq	0,10	x	1,10		=	0,11	mq
8,45	x	3,54		=	29,91	mq	26,66	x	3,41		=	90,91	mq
3,15	x	9,70		=	30,56	mq	1,26	x	0,13		=	0,16	mq
					107,48	**mq**	0,10	x	2,20		=	0,22	mq
							7,37	x	2,12		=	15,62	mq
							5,32	x	6,46		=	34,37	mq
							(0,74	+	0,92)	x 2,51	=	2,08	mq
							2						mq
							1,96	x	11,70		=	22,93	mq
							1,83	x	19,09		=	34,93	mq
							1,50	x	20,91		=	31,37	mq
							0,10	x	2,20		=	0,22	mq
							2,12	x	10,84		=	22,98	mq
							1,90	x	7,21		=	13,70	mq
							6,38	x	8,78		=	56,02	mq
							5,93	x	7,21		=	42,76	mq
							0,67	x	4,95		=	3,32	mq
							7,58	x	2,42		=	18,34	mq corpo scala edificio piccolo
												520,31	**mq**

PIANO TERRA

- COLLEGAMENTO VERTICALE ASSERVITO AD USO PUBBLICO
- SLP - RESIDENZIALE
- SLP - TERZIARIO / COMMERCIALE
- SCALE E PASSAGGI COPERTI COMUNI
- TERRAZZI / PORTICO

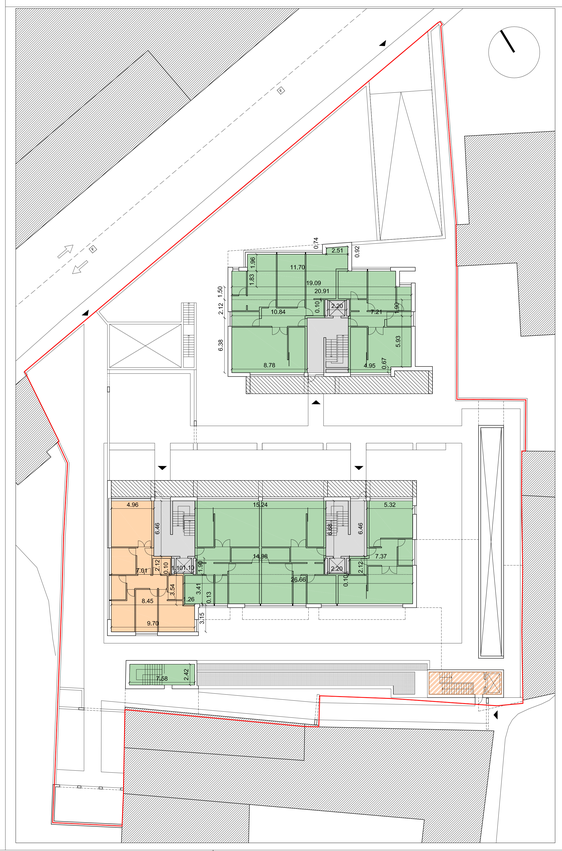

CALCOLO SLP

	RESIDENZA		TERZIARIO				
P1	624,31		107,48	mq			
P1	607,87		207,45	mq			
P2	608,16						
P3	431,38						
TOTALE	**2394,23**	+	**315,28**	=	**2709,51**	**mq**	

VOLUME = 2709,51 mq x 3 mt = 8308,53 mq

VOLUME

Verifica cambiaga legge 122 89 volume mq			**8308,53**	/	10	=	**830,85**	**mq**
SLP INTERRATO PIANO INTERRATO -1 + SLP PIANO INTERATO -2 =	1686,50	+	1467,68			=	**3154,18**	**mq**
			3154,18			>	**830,85**	**mq**
A DEDURRE SLP PARCHEGGI ASSERVITI AD USO PUBBL.CO (8,20+1+5,74+4,78) X 12,00 mq			- 311,76					
			2842,42			>	**830,85**	**mq**

NOTA:

.DETERMINAZIONE S.L.P. conforme a:

D.Lgs. 115/2008

Regione Lombardia:
D.D.G. n.8935 del 07/08/2008
L.R. 26/1995
L.R. 33/2007 art.12

CENTRALE IMMOBILIARE S.R.L.
Via A.da Brescia, 2
21013 GALLARATE (VA)
Partita IVA 00422040062

ORDINE DEGLI ARCHITETTI
DELLA PROVINCIA DI VARESE
Francesco Mario Beia , 1518

ÁLVARO SIZA 2 - Arquitecto, S.A.
Rua do Aleixo, 53 - 2º 4150-043 Porto - Portugal Tel.: +351 226 167 270 Fax: +351 226 167 279

roberto cremascoli
edison okumura e
marta rodrigues arquitectos , Lda.
rua do aleixo, 42-2º dt.º 4000-441 porto portugal
tel / fax : +351 22 208 1561 email: mail@consrquitectos.com

Francesco Beia architetto
Studio Tecnico Beia
Via delle Ville, 4
21029 - Vergiate (VA), ITALIA
Tel 0331 945350 - Fax 0331 1871120
e-mail: francesco.beia@libero.it

Centrale Immobiliare s.r.l.
Via Amaldo da Brescia, 2
21013 - Gallarate (VA)

VARIANTE PIANO DI RECUPERO VIA POSTPORTA-VIA ROMA
GALLARATE (VA)

CONFORME ALL'AUTORIZZAZIONE PAESAGGISTICA
GALLARATE - VIA POSTPORTA/VIA ROMA Mapp. 18 e 2763

24/09/2013

rev -

TITOLO: PROGETTO CONTEGGI URBANISTICI 1/200
PIANI INTERRATI E PIANO TERRA

TAVOLA 21