


SCALA 1:2000  
QUADRO UNIONE

## LEGENDA

RETILOLO IDRICO PRINCIPALE INDIVIDUATO IN BASE ALLA D.G.R. 7/13950

 Corpo idrico - tratti a cielo aperto

Corpo idrico - tratti tombinat

RETICOLO IDRICO MINORE INDIVIDUATO IN BASE ALLA D.G.R. 7/13950  
SECONDO LA DEFINIZIONE DEL REGOLAMENTO DI ATTUAZIONE DELLA L. 36/94

Corpi idrici - tratti a cielo aperto

Corpi idrici - tratti tombinati

Corpi idrici con cessata funzionalità idraulica

Corpi idrici con cessata funzionalità idraulica - tratti tombinati

**GAm01** Codice numerico per l'identifi

Perimetro del centro edificato

Confini comunali

**Fascia di tutela assoluta di 4 metri.**

Fascia di tutela e rispetto di 6 metri esterna alla precedente dove individuata

FASCE P.A.I. ESTERNE AL PERIMETRO DEL CENTRO EDIFICATO

Limite (\*) tra la fascia A e la fascia B

Limite (\*) tra la fascia B e la fascia C

	Limite (*) esterno della fascia C
--	-----------------------------------

Limite (\*) di progetto tra la fascia B e la fascia C

PIANO REGOLATORE GENERALE AL P.A.I. PIANO STRALCIO PER  
L'ACQUEDOTTO IDROELETTRICO


LEGGE 18 MAGGIO 1989, N. 183, ART. 17, COMMA 6 TER DEL SETTEMBRE 2003

R1 Rischio moderato

R2 Rischio medio

R3 Rischio elevato


**R4 Rischio molto elevato**

 Vincolo speciale di tutela fluviale ai sensi Art. 5 comma 2, lettera a), del L. 17 agosto 1942 n. 1150 e dell' Art. 39 comma 1 N.d.A. P.A.I.

## GLI ESTENSORI

Dott. Ing. Roberto Keffer

Dott. Ing. Emilio Aliverti


  
**COMUNE DI GALLARATE**  
Provincia di Varese

INDIVIDUAZIONE DEL RETICOLO IDRICO MINORE  
Legge Regionale 1/2000, art.3, comma 114

Definizione del reticolo idrico: idrografia generale: tavola 4



20090 Milano Segrate  
Centro Direzionale Milano 2 - Palazzo Ceneris  
tel. 02-210841 - fax 02-26924275  
e-mail [matteo.falck@it.mnhgical.com](mailto:matteo.falck@it.mnhgical.com)



21052 BUSTO ARSIZIO (VA) - via B. Ramponi, 5  
tel. 0331-636702 - fax 0331-636713  
e-mail segreteria@gronord.it