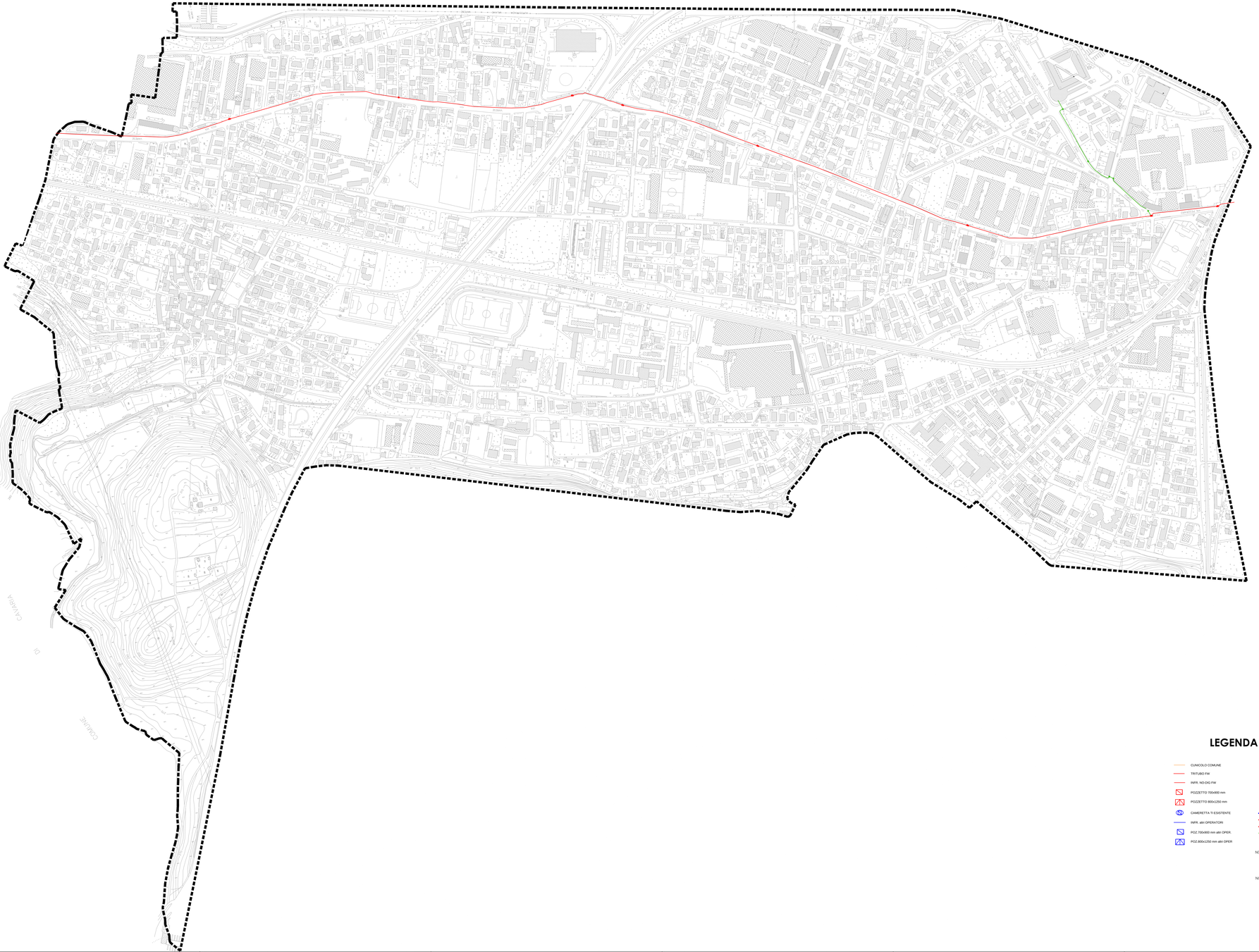

SEZIONE TIPO 1
SCAVO CIELO APERTO
SU ATTRAVERSAMENTO
SCALA 1:20



SEZIONE TIPO 2
SCAVO CIELO APERTO
SU MARCIAPIEDE
scala 1 : 20

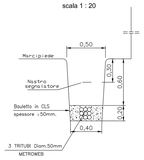

SEZIONE TIPO 3
SCAVO CIELO APERTO
SU ATTRAVERSAMENTO
scala 1 : 20

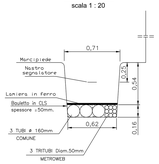

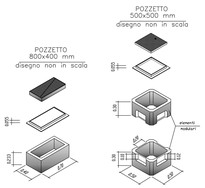

TRITUBO PEn 50 mm.
scala 1 : 2
(quote in mm.)

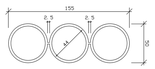

LEGENDA

- CUNICOLO COMUNE
- TRITUBO FW
- INFR. NO-DIG FW
- POZZETTO 700x900 mm
- POZZETTO 800x1250 mm
- CAMERETTA TI ESISTENTE
- INFR. altri OPERATORI
- POZ.700x900 mm altri OPER.
- POZ.800x1250 mm altri OPER
- CAMERETTA ESISTENTE
- POZZETTO ESISTENTE 400x400 /500x500
- POZZETTO ESISTENTE 350x740 mm
- POZZETTO ESISTENTE 400x800 mm
- POZZETTO ESISTENTE 700x900 mm
- POZZETTO ESISTENTE 800x1250 mm
- DD ARMADIETTO ENERGIA ESISTENTE
- TUBAZIONE ESISTENTE
- RAPPR. LINEARE TERNA TRITUBI
- PERFORAZIONE TELEGUIDATA
- RAPPR. LINEARE I ED
- POSA IN INTERCAPEDINE

NOTA 1: LA PROFONDITA' DEI POZZETTI VERRA' ADATTATA ALLA PROFONDITA' DI SCAVO DI NORMA, CON L'INGERIMENTO DI PU' MODULI SOVRAPPONIBILI

NOTA 2: LA PROFONDITA' DELLA PERFORAZIONE VERRA' ADATTATA ALLA PROFONDITA' DEI SOTTOSERVIZI ESISTENTI, CON UNA DISTANZA MINIMA DI METRI 1

Comune di GALLARATE
Provincia di VARESE

Settore Lavori Pubblici - Ufficio Strade e Fognature

PUGSS - Piano Urbano Generale Servizi Sottosuolo

RIFERIMENTI NORMATIVI:

Direttiva 3/2/99: *"Razionale sistemazione nel sottosuolo degli impianti tecnologici"* (art. 9)

L.R. Lombardia n. 26/2003: *"Titolo IV "Disciplina dei servizi di interesse economico generale. Norme in materia di gestione dei rifiuti, di utilizzo dei sottoprodotti e di risorse idriche"* (art. 9)

R.R. Lombardia n. 3/2005: *"Criteri guida per la redazione del PUGSS comunale, in attuazione dell'art.37 (c. 1, lettera d), della L.R. 12/2005, n. 26* (art.4)

L.R. Lombardia n. 12/2006: *"Legge per il governo del territorio"* (art.9) *Il PUGSS è parte integrante del Piano dei Servizi nell'ambito del sottosistema del Piano di Governo, del Territorio (PGT)*

R.R. Lombardia n. 4/2010: *"Criteri guida per la redazione dei piani urbani generali dei servizi nel sottosuolo (PUGSS) e criteri per la ricognizione e la georeferenziazione delle infrastrutture"* (ai sensi della L.R. del 12 dicembre 2003, n. 26, art. 37, comma 1, lett. d) e d), art. 38 e art. 63, comma 16)

I PROGETTISTI:

Arch. BORDOCHI Adalio _____

Geom. VERHOCCHI Alessandro _____

Geom. AGIAIRI Umberto _____

Tavola 3 - Cajello/Cascinetta
Rete Sottoservizi: 3.d) - RETE METROWEB/FASTWEB - Fibra ottica

Data: **Marzo 2010**

Scala: 1:100
0 1 2 3 4 5 6 7 8 9 10

Adozione: Deliberazione di C.C. n. _____ del _____
Approvazione: Deliberazione di C.C. n. _____ del _____
Pubblicazione: B.U.R.L. Supplemento Straordinario n. _____ del _____
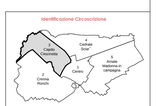
Identificazione Circoscrizione