

LEGENDA

- CUNICOLO COMUNE
- TRITUBO PV
- INFR. NO-DIG PV
- POZZETTO 700x900 mm
- POZZETTO 800x1250 mm
- CAMERETTA TI ESISTENTE
- INFR. altri OPERATORI
- POZ. 700x900 mm altri OPER.
- POZ. 800x1250 mm altri OPER.
- TUBAZIONE ESISTENTE
- RAPPR. LINEARE TERNA TRITUBI
- PERFORAZIONE TELEGIUDATA
- POSIZIONE IN INTERCAPELINE

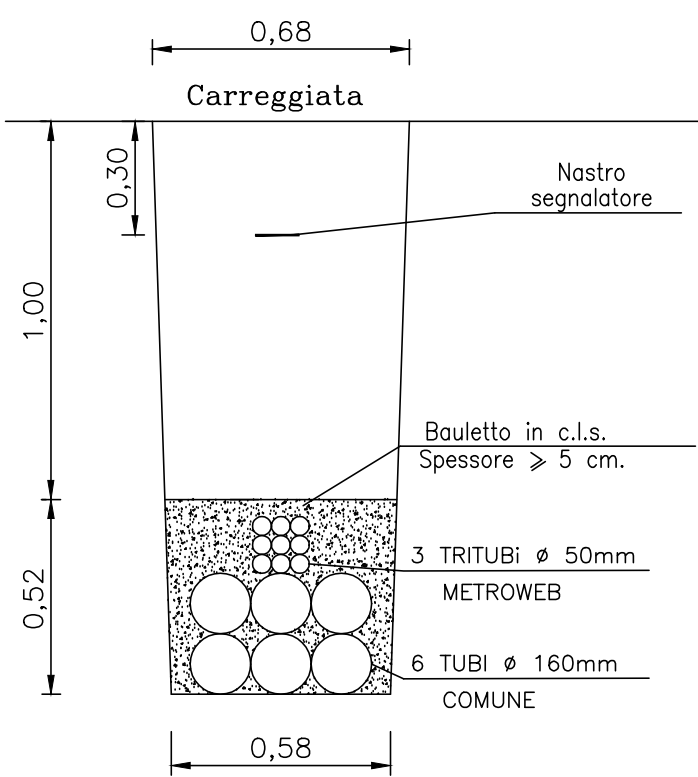
CAMERETTA ESISTENTE
POZZETTO ESISTENTE 400x400 /500x500
POZZETTO ESISTENTE 350x740 mm
POZZETTO ESISTENTE 400x800 mm
POZZETTO ESISTENTE 700x900 mm
POZZETTO ESISTENTE 800x1250 mm
ARMADIETTO ENERGIA ESISTENTE

LA PROFONDITA' DEI POZZETTI
VERBA ADATTATA ALLA PROFONDITA'
DI SCAVO DI NORMA, CON
L'INGROSSAMENTO DI PIU' MODULI
SOVRAPPONIBILI

LA PROFONDITA' DELLA PERFORAZIONE
TELEGIUDATA, VERBA ADATTATA ALLA
PROFONDITA' DEI SOTTOSERVIZI
ESISTENTI, CON UNA DISTANZA
MINIMA DI METRI 1

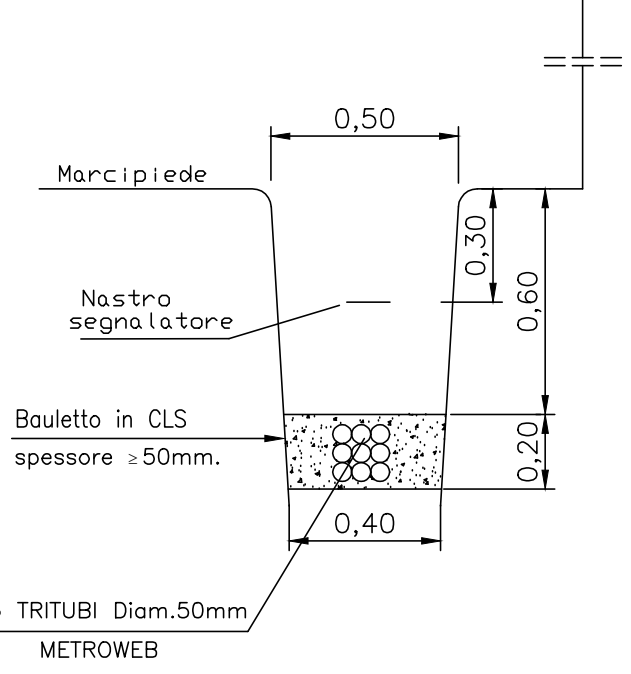
SEZIONE TIPO 1
SCAVO CIELO APERTO
SU ATTRAVERSAMENTO

scala 1:20



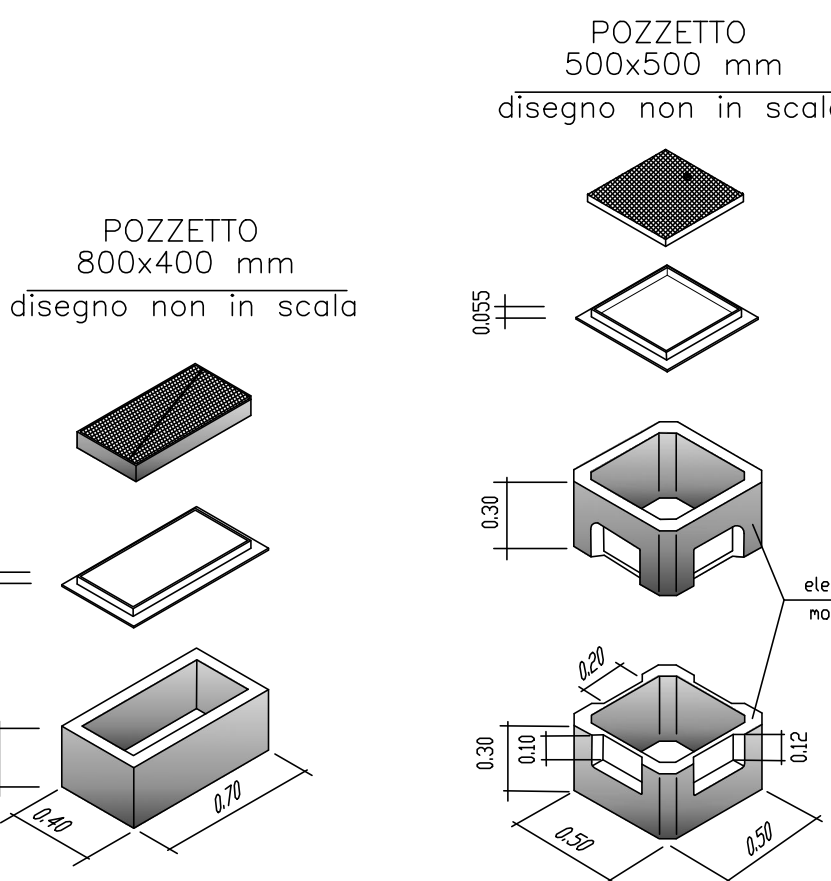
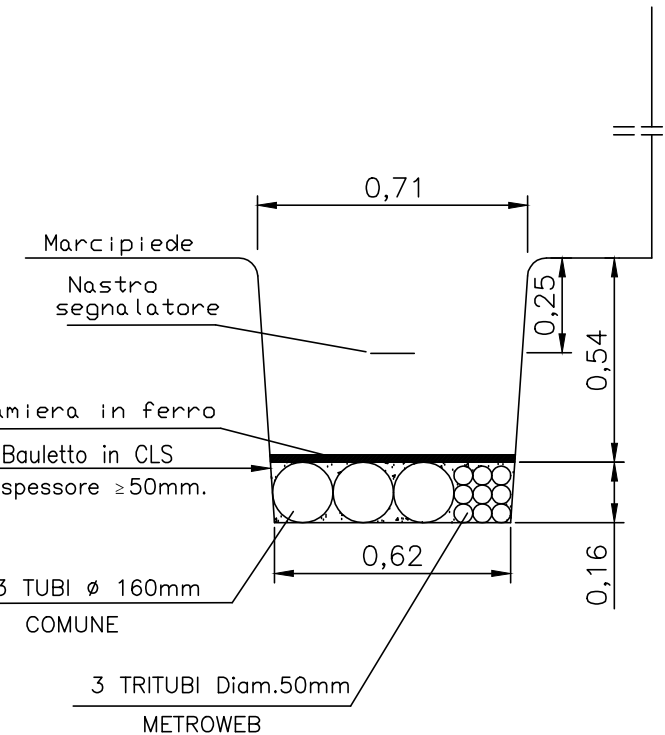
SEZIONE TIPO 2
SCAVO CIELO APERTO
SU MARCIAPIEDE

scala 1:20



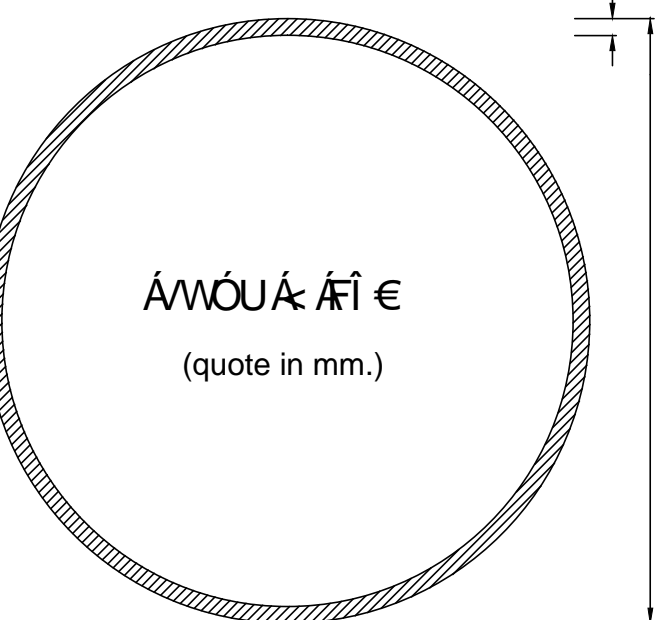
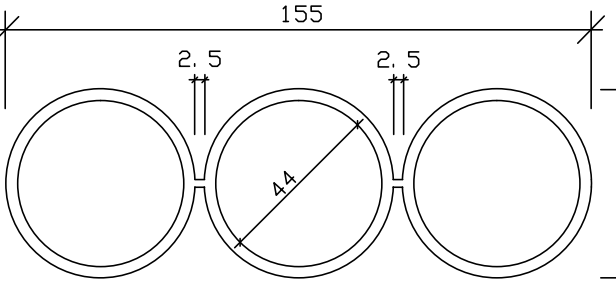
SEZIONE TIPO 3
SCAVO CIELO APERTO
SU ATTRAVERSAMENTO

scala 1:20



TRITUBO Pen 50 mm.

scala 1:2
(quote in mm.)



Comune di GALLARATE
Provincia di VARESE

Settore Lavori Pubblici - Ufficio Strade e Fognature



PUGSS - Piano Urbano Generale Servizi Sottosuolo

RIFERIMENTI NORMATIVI:
Direttiva 3/3/1997: "Razionale sistemazione nel sottosuolo degli impianti tecnologici" art. 9
L.R. Lombardia n. 24/2003: "Rifuso in "disciplina dei servizi di interesse economico generale. Norme in materia di gestione dei rifiuti, di utilizzo del sottosuolo e di risorse idriche" (art. 34)
R.L. Lombardia n. 3/2005: "Criteri guida per la redazione del PUGSS comunale, in attuazione dell'art. 37 (c. 1, lettera a), della L.R. 12/17/2003 n. 26 art. 9"
L.R. Lombardia n. 12/2006: "Legge per il governo del territorio" art. 9: il PUGSS è parte integrante del Piano dei Servizi nell'ambito dell'elaborazione del Piano di Governo del Territorio (PGT)
R.L. Lombardia n. 4/2016: "Criteri guida per la redazione dei piani urbanistici generali dei servizi nel sottosuolo (PUGSS) e criteri per la mappatura e la georeferenziazione delle infrastrutture" ai sensi della L.R. del 12 dicembre 2003, n. 26, art. 37, comma 1, lett. a) e d), art. 38 e art. 55, comma 18)

I PROGETTISTI:
Arch. SCODIGNI Adolfo
Geom. VERNOCCHI Alessandro
Geom. AGUIARI Umberto

Tavola 1 - Centro
Rete Sottoservizi: 1.d) - RETE METROWEB/FASTWEB - Fibra ottica

Data: Marzo 2010
Scale: 1:2.000

Adozione: Deliberazione di C.C. n. ____ del ____
Approvazione: Deliberazione di C.C. n. ____ del ____
Pubblicazione: B.U.R.L. Supplemento Ordinario n. ____ del ____

